✗ Fiche 4 : Organisation de la gestion de crise à l'échelle de la commune - Plan Communal de sauvegarde (PCS)

Le PCS permet de mieux intégrer les communes dans le dispositif de secours du département, et doit donc être compatible avec les plans Orsec départemental, zonal et maritime. Il est obligatoire pour les communes dotées d'un Plan de Prévention des Risques (PPR) approuvé ou d'un Plan Particulier d'Intervention (PPI). La mise en œuvre du PCS relève de chaque maire sur le territoire de sa commune. Il décrit pour chaque risque connu, l'organisation et la diffusion de l'alerte, les moyens disponibles, les mesures de soutien de la population, les mesures de sauvegarde et de protection. Il contient également de Dossier d'Information Communal sur les Risques Majeurs, s'il existe.

⇒ ***Pour en savoir plus sur les outils de la prévention des risques : Outils_reglementaires_essentiels***

- ## Les points à retenir au 01/01/2026 :

➔ **690** communes disposent d'un PCS ;
➔ **96 %** des habitants de la région, soit environ **4 ,8 millions** de personnes concernées vivent dans une commune disposant d'un PCS ;
➔ **639** communes, ayant **obligation de réaliser un PCS** au sens de la **loi MADRAS** du 25 novembre 2021, l'ont réalisé sur un total de **841** au niveau régional.

- ## 1. La couverture en nombre de PCS publiés ou non par commune

	Couverture PCS des communes du département 04			
	Nombre de communes	**Nombre de communes disposant d'un PCS**	**Nombre de communes avec PCS en cours d'élaboration**	**Nombre de communes sans PCS**
Communes (PCS obligatoire)	198	139	7	52
Communes (PCS facultatif)	0	0	0	0
Total	**198**	**139**	**7**	**52**

139 communes des **Alpes-de-Haute-Provence** disposent d'un PCS.

	Nombre de communes	Nombre de communes disposant d'un PCS	Nombre de communes avec PCS en cours d'élaboration	Nombre de communes sans PCS
Communes (PCS obligatoire)	126	55	9	62
Communes (PCS facultatif)	36	1	12	23
Total	**162**	**56**	**21**	**85**

56 communes des **Hautes-Alpes** disposent d'un PCS.

	Couverture PCS des communes du département 06			
	Nombre de communes	Nombre de communes disposant d'un PCS	Nombre de communes avec PCS en cours d'élaboration	Nombre de communes sans PCS
Communes (PCS obligatoire)	163	136	0	27
Communes (PCS facultatif)	0	0	0	0
Total	**163**	**136**	**0**	**27**

136 communes des **Alpes-Maritimes** disposent d'un PCS.

	Couverture PCS des communes du département 13			
	Nombre de communes	Nombre de communes disposant d'un PCS	Nombre de communes avec PCS en cours d'élaboration	Nombre de communes sans PCS
Communes (PCS obligatoire)	115	109	2	4
Communes (PCS facultatif)	4	4	0	0
Total	**119**	**113**	**2**	**4**

113 communes des **Bouches-du-Rhône** disposent d'un PCS.

	Couverture PCS des communes du département 83			
	Nombre de communes	**Nombre de communes disposant d'un PCS**	**Nombre de communes avec PCS en cours d'élaboration**	**Nombre de communes sans PCS**
Communes (PCS obligatoire)	88	77	1	10
Communes (PCS facultatif)	65	46	0	19
Total	**153**	**123**	**1**	**29**

123 communes du **Var** disposent d'un PCS.

	Couverture PCS des communes du département 84			
	Nombre de communes	**Nombre de communes disposant d'un PCS**	**Nombre de communes avec PCS en cours d'élaboration**	**Nombre de communes sans PCS**
Communes (PCS obligatoire)	151	123	13	15
Communes (PCS facultatif)	0	0	0	0
Total	**151**	**123**	**13**	**15**

123 communes de **Vaucluse** disposent d'un PCS.

	Couverture PCS des communes de la région PACA			
	Nombre de communes	**Nombre de communes disposant d'un PCS**	**Nombre de communes avec PCS en cours d'élaboration**	**Nombre de communes sans PCS**
Communes (PCS obligatoire)	841	639	32	170
Communes (PCS facultatif)	105	51	12	42
Total	**946**	**690**	**44**	**212**

690 communes disposent d'un PCS à l'échelle régionale.

Département	PCS obligatoires			Total PCS obligatoires
	PCS réalisés	PCS en cours	PCS non réalisés	
04 - Alpes-Hte-Pce	139	7	52	**198**
05 – Hautes-Alpes	55	9	62	**126**
06 – Alpes-Marit.	136		27	**163**
13- Bouches-du-R.	109	2	4	**115**
83- Var	77	1	10	**88**
84- Vaucluse	123	13	15	**151**
Total PACA	**639**	**32**	**170**	**841**

Sur les **841 communes ayant obligation de réaliser un PCS**, **639** l'ont publié au niveau régional.

Département	PCS non obligatoires			Total PCS non obligatoires
	PCS réalisés	PCS en cours	PCS non réalisés	
04 - Alpes-Hte-Pce			0	**0**
05 – Hautes-Alpes	1	12	23	**36**
06 – Alpes-Marit.			0	**0**
13- Bouches-du-R.	4		0	**4**
83- Var	46		19	**65**
84- Vaucluse			0	**0**
Total PACA	**51**	**12**	**42**	**105**

105 communes n'ont pas obligation de réaliser un PCS, pour autant **51** d'entre elles en disposent à l'échelle régionale.

Département	PCS réalisés	PCS en cours de réalisation	PCS non réalisés	Nombre total de communes
04 - Alpes-Hte-Pce	139	7	52	198
05 – Hautes-Alpes	56	21	85	162
06 – Alpes-Marit.	136		27	163
13- Bouches-du-R.	113	2	4	119
83- Var	123	1	29	153
84- Vaucluse	123	13	15	151
Total PACA	**690**	**44**	**212**	**946**

Etat d'avancement des PCS par département

Données Cyprès actualisées au 01/01/2026

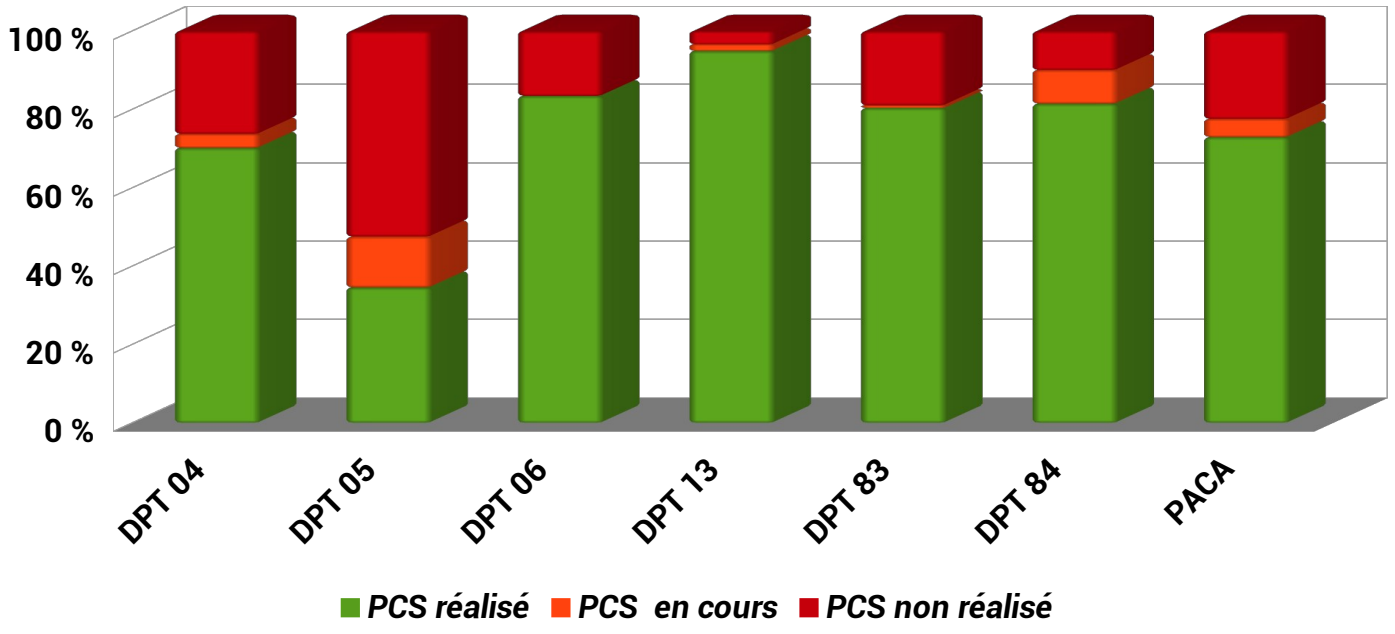

La couverture des PCS au niveau de chaque département et à l'échelle régionale est la suivante :

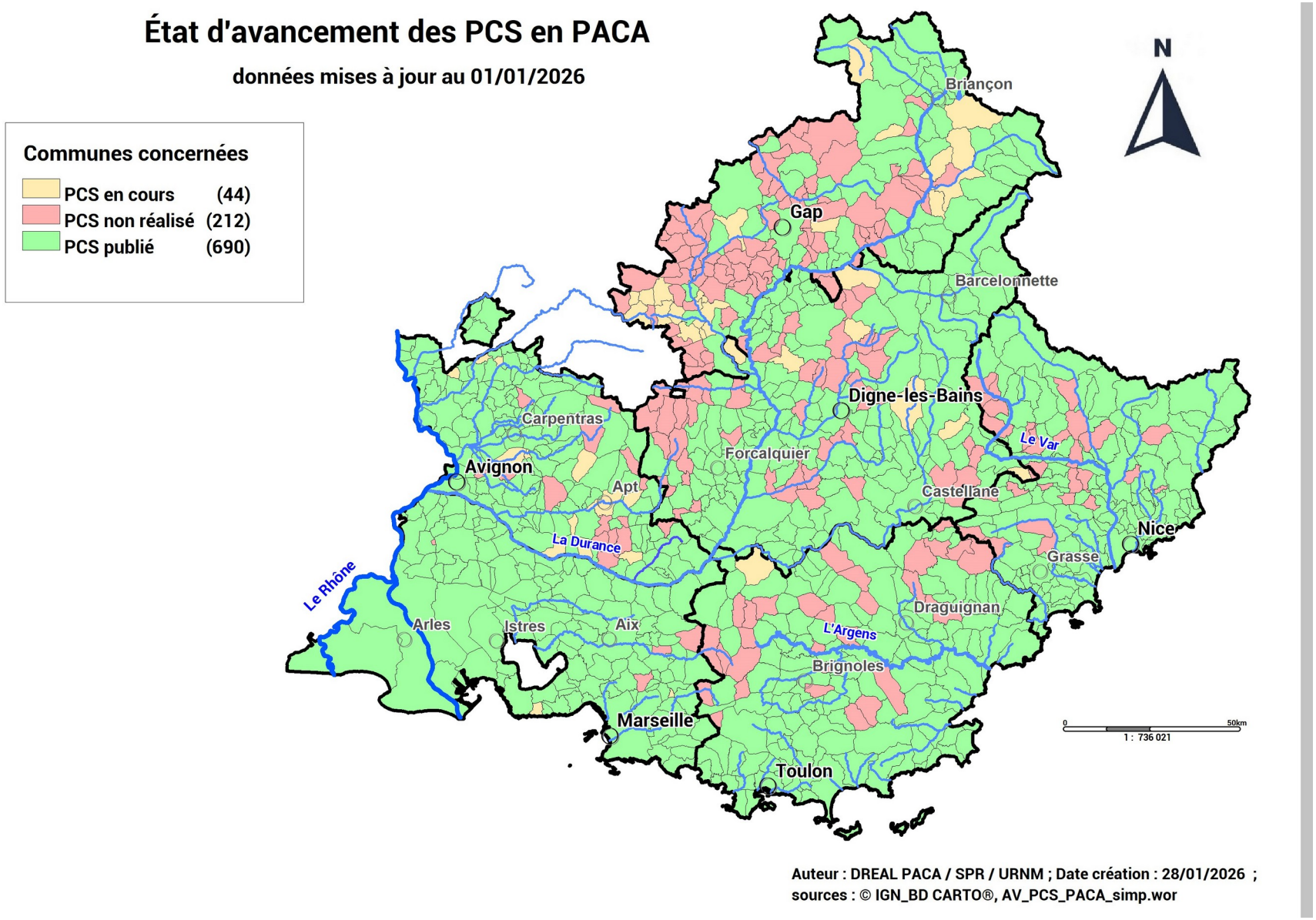

- ## 2. Population des communes possédant ou non un PCS

Plus de 4,8 millions de personnes vivent dans des communes où un **PCS a été réalisé.**

Département	PCS réalisé	PCS en cours	PCS non réalisé	Total COM PACA INSEE 2021
04 - Alpes-Hte-Pce	149 156	2 504	11 062	**162 722**
05 – Hautes-Alpes	106 218	9 706	25 178	**141 102**
06 – Alpes-Marit.	1 076 349		7 428	**1 083 777**
13- Bouches-du-R.	1 999 342	11 044	9 119	**2 019 505**
83- Var	993 825	2 402	59 961	**1 056 188**
84- Vaucluse	507 111	32 738	18 828	**558 677**
Total PACA	**4 832 001**	**58 394**	**131 576**	**5 021 971**

Répartition de la population départementale et régionale en fonction ou non de la présence d'un PCS

données mises à jour au 01/01/2026

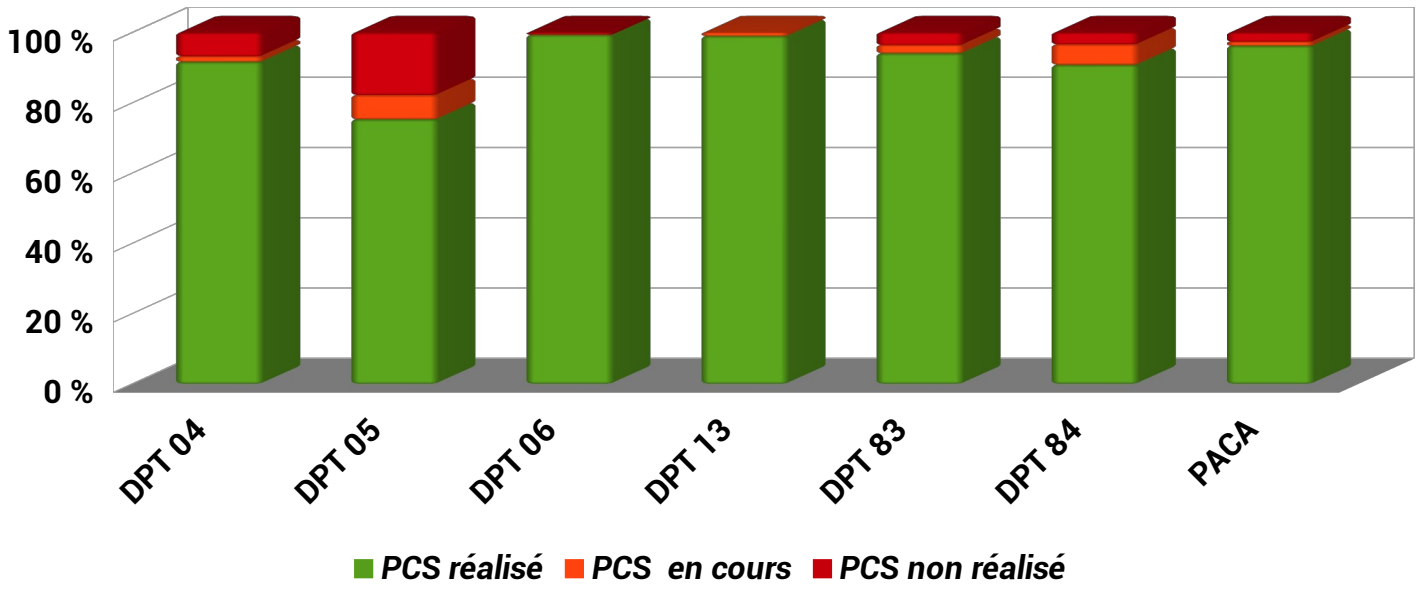

- ## 3. Dynamique de production et mise à jour des PCS au 01/01/2026

La dynamique de production et mise à jour des PCS est illustrée par le graphique ci-dessous.

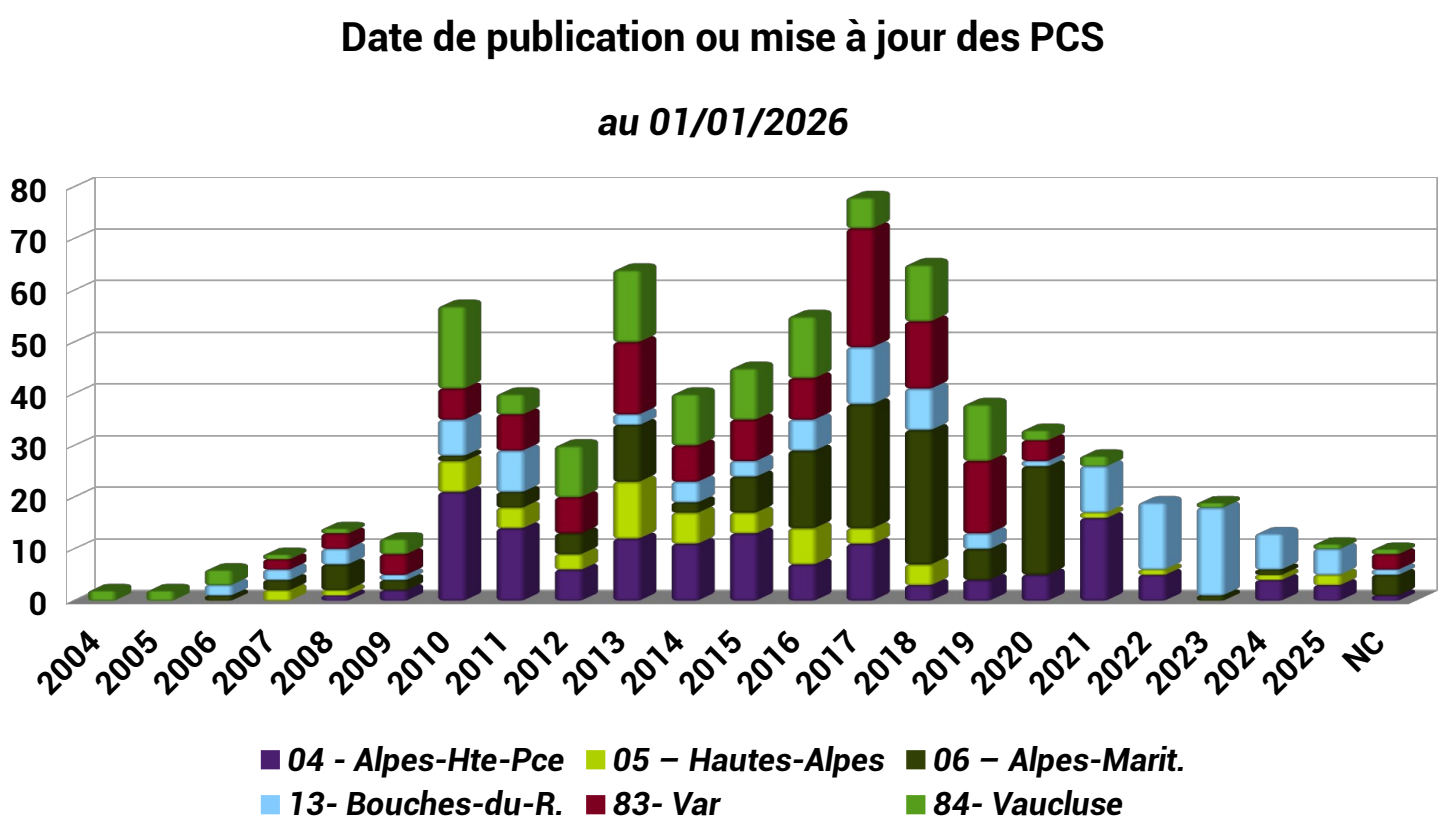

- ## Sources des données et méthode

La base de donnée du Cyprès permet de connaître pour chaque commune de la région si elle est dotée ou non d'un PCS (ou en cours de rédaction), avec sa date de création, si ce PCS à été mis ou non à jour et sa date de mise à jour. Les préfectures fournissent les informations.

Ancienneté des PCS publiés en PACA au 01/01/2026

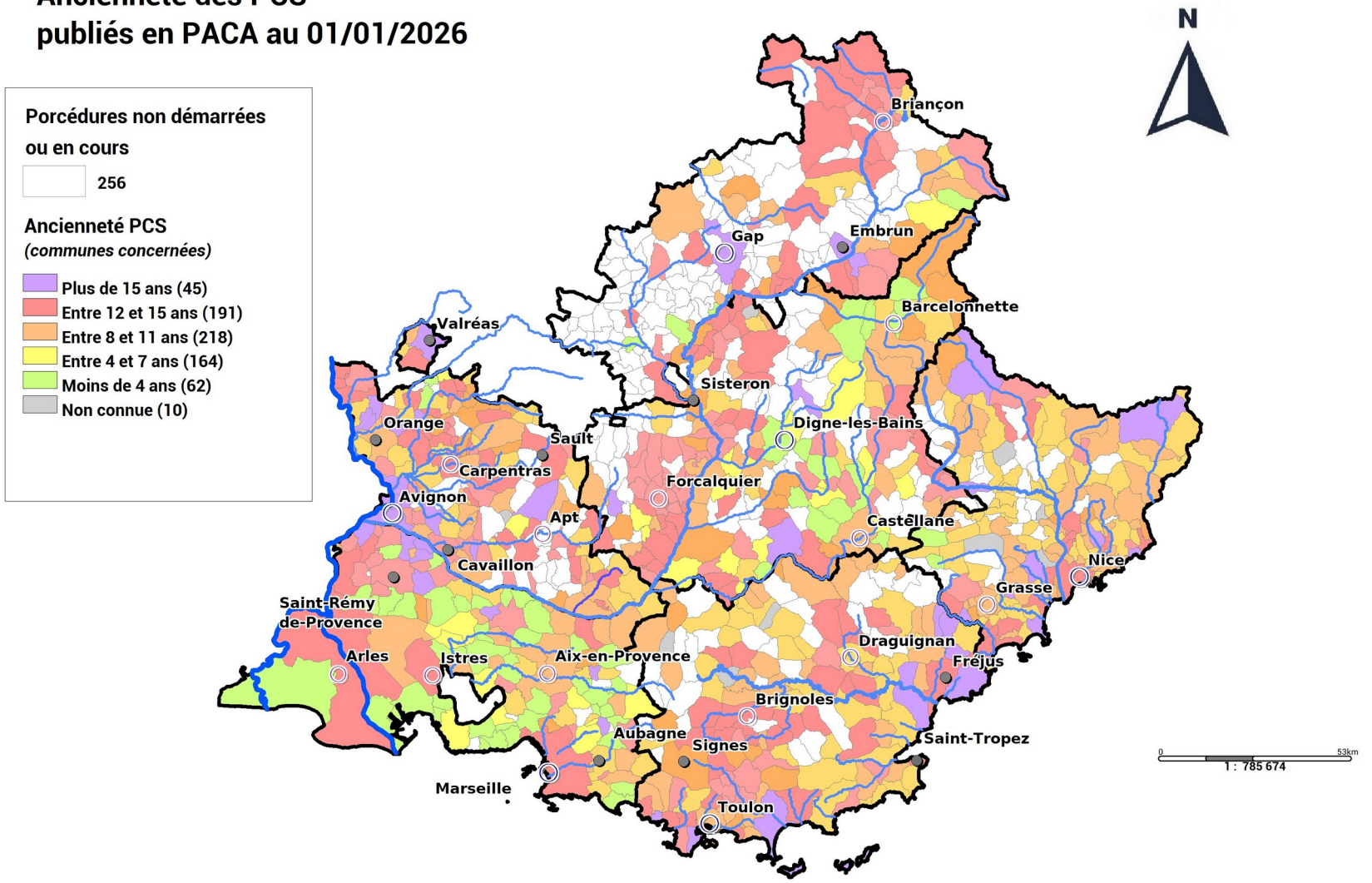

Auteur : DREAL PACA / SPR / URNM ; Date création : 04/02/2026 ;
sources : © IGN_BD CARTO®, Anciennete_PCS_PACA.wor